



Netia S.A.  
02-822 Warszawa, ul. Poleczki 13

adres do korespondencji:  
Dział Utrzymania Infrastruktury Sieciowej  
54-429 Wrocław, ul. Strzegomska 142a



Zarząd Dróg Miejskich w Kaliszu  
ul. Złota 43  
62-800 Kalisz

Wasz znak: WI.444.1.3.2026  
Nasz znak: NTTG-508-1512/26

#### Uzgodnienie branżowe

Dotyczy: Uzgodnienie planu sytuacyjnego "Przebudowy istniejącego chodnika na odcinku od ul. Legionów do ul. Konopnickiej".

W odpowiedzi na Państwa pismo z dnia 26.01.2026r. Działu Utrzymania Infrastruktury Sieciowej Netia SA., zwraca po uzgodnieniu plan sytuacyjny dotyczący: uzgodnienia wskazanego terenu.

Na plan naniesiono przebieg sieci teletechnicznej. Informujemy, że naniesione na załączony plan sytuacyjny przebiegi urządzeń telekomunikacyjnych mają charakter orientacyjny i nie stanowią podstawy do prowadzenia robót ziemnych. W związku z tym, aby zapobiec ewentualnym uszkodzeniom należy dla dokładnego ich usytuowania w terenie wykonać przekopy kontrolne pod nadzorem technicznym przedstawiciela NETII. W przypadku uszkodzenia urządzeń dochodzić będziemy odszkodowania z tytułu kosztów naprawy i utraty wpływów wskutek przerw w pracy łączy telekomunikacyjnych. Jednocześnie zastrzegamy się, że wszelkie skrzyżowania i zbliżenia z kablami Netii należy wykonać przy zachowaniu obowiązujących przepisów i norm, a szczególnie przepisów prawa budowlanego. Prace w pobliżu urządzeń Netii prowadzić bez użycia sprzętu mechanicznego. Jeśli zajdzie konieczność odślawiania kanalizacji wł. Netia S.A. zabezpieczyć rurami dwudzielnymi typ AROT, kanalizacja po zabezpieczeniu powinna znajdować się na głębokości min. 0.9m, przed zabezpieczeniem kanalizacji i po jego wykonaniu należy w obecności przedstawiciela firmy Netia SA sprawdzić jej drożność.

O zamiarze przystąpienia do prac ziemnych przy naszej kanalizacji należy bezwzględnie poinformować Netię z wyprzedzeniem 21-dniowym na adres e-mail nadzory@netia.pl.

Ważność uzgodnienia łącznie z uzgodnieniem na planie ustala się na okres jednego roku.

#### Załącznik:

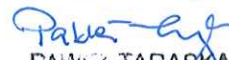
- uzgodniony plan sytuacyjny

Z poważaniem:






Wszelkich informacji na temat sieci Netia SA udzieli:

Paweł Taraska tel. +48 504 231 288

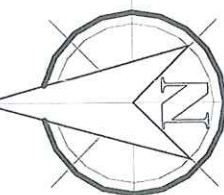
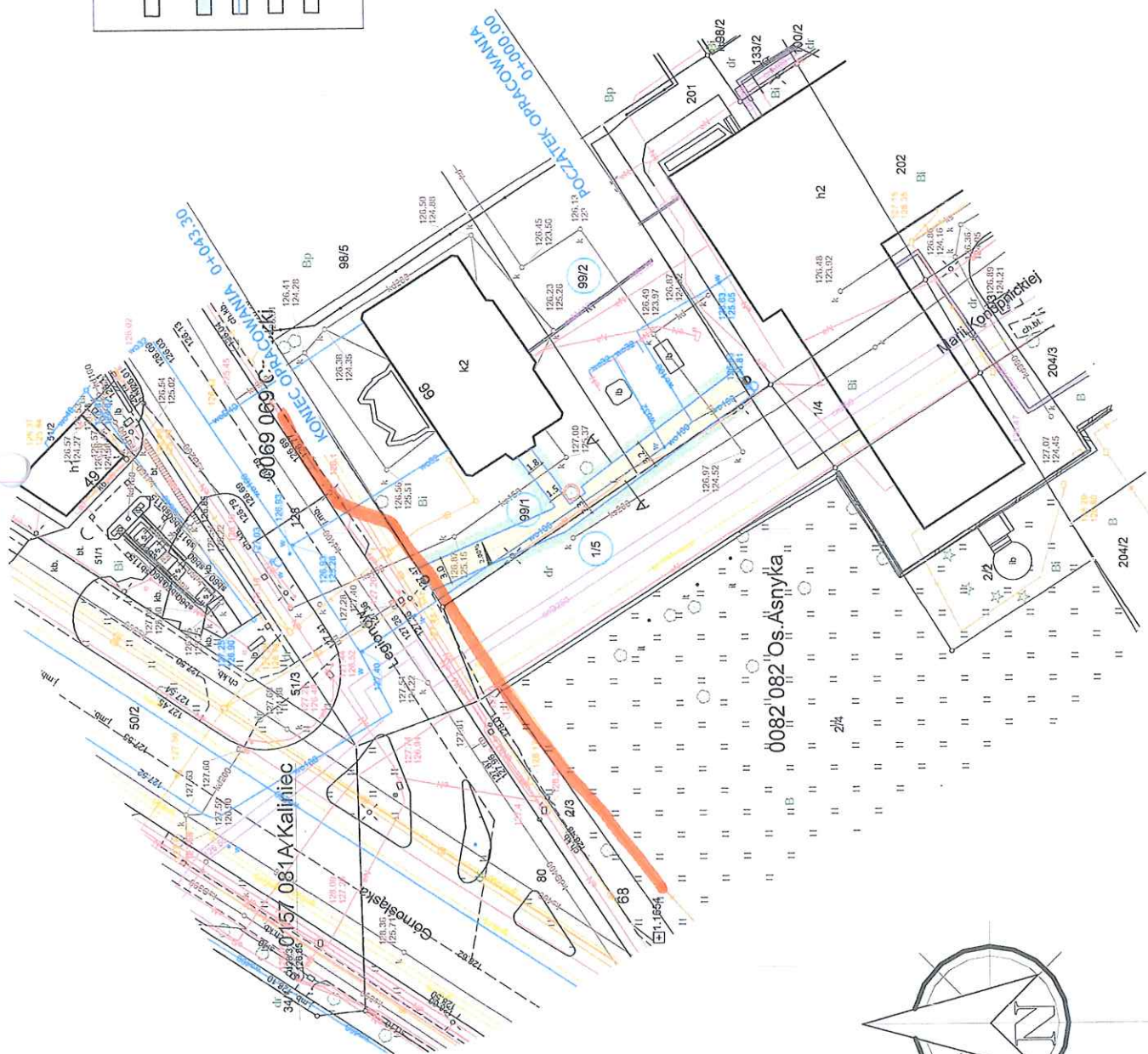
Przedstawiciel Netia S.A.

  
PAWEŁ TARASKA

# LEGENDA

-  - droga dla pieszych z płyt betonowych 30x30x8 kol. jasnoszarego
-  - odtworzenie zieleni
-  - obrzeże betonowe 8x30
-  - zabezpieczenie drzew na czas prowadzenia robót
-  - nr działek objęte opracowaniem

**- Sieć W. NET/A SA**



INWESTOR: Zarząd Dróg Miejskich  
ul. Ziota 43, 62-800 Kalisz

"PRZEBUDOWA ISTNIEJĄCEGO CHODNIKA NA ODCINKU OD UL.  
LEGIONÓW DO UL. KONOPNICKIEJ"

NAZWA OBIEKTU  
BUDOWLANEGO:

WOJEWÓDZTWO WIELKOPOLSKIE, MIASTO KALISZ, ULICA KONOPNICKIEJ  
DZ. NR 99/1, 99/2, 1/5 OBRĘB: 069 CZASZKA, JEDN. EMD.: 306101, 1 MIASTO KALISZ

ADRES  
INWESTYCJI:

PROJEKTOWAŁ: Wiktoria Nowak

SPRAWDZIŁ: mgr inż. Justyna Strzyż

TYTUŁ  
RYSUNKU: PROJEKT ZAGOSPODAROWANIA TERENU

SKALA: 1:500

DATA: 01.2026

NR RYSUNKU: 1